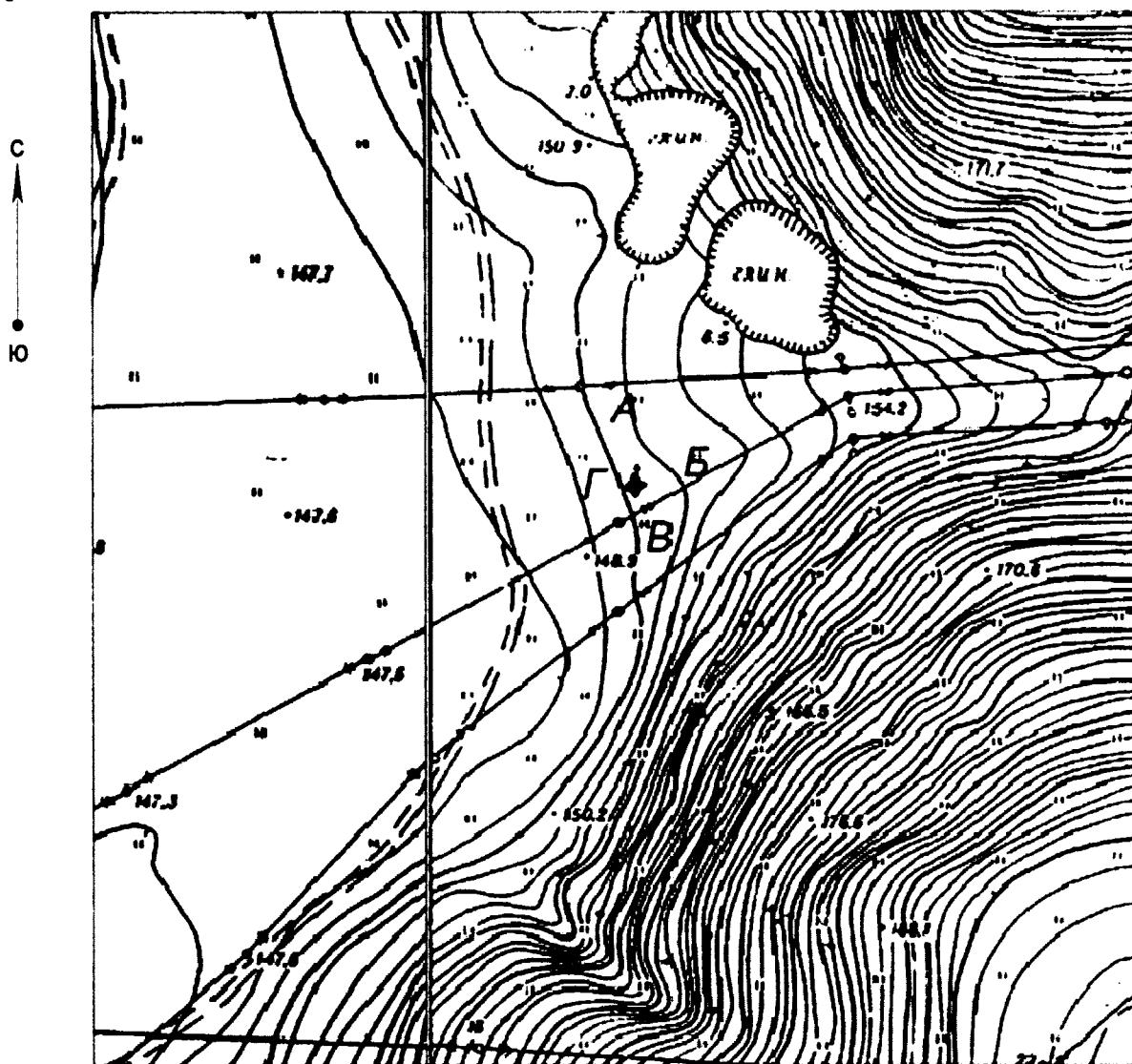


Утверждены
распоряжением Правительства
Белгородской области
от «23» сентября 2013 г. № 451-рп

**Границы территории объекта культурного наследия регионального значения
«Братская могила советских воинов, погибших в боях с фашистскими
захватчиками»
(г. Короча, под Белой горой)**

**1.1. Схема границ территории объекта культурного наследия
регионального значения «Братская могила советских воинов, погибших в боях с
фашистскими захватчиками»**



масштаб 1:2000

Условные обозначения:

- | | |
|---|---|
| — | - граница территории объекта культурного наследия |
| ▨ | - объект культурного наследия |

1.2. Описание границ территории объекта культурного наследия регионального значения «Братская могила советских воинов, погибших в боях с фашистскими захватчиками»

Северная граница территории объекта культурного наследия проходит на расстоянии двух метров от памятника (поворотные точки А-Б).

Восточная граница территории проходит на расстоянии двух метров от памятника (поворотные точки Б-В).

Южная граница территории проходит на расстоянии двух метров от памятника (поворотные точки В-Г).

Западная граница территории объекта культурного наследия проходит на расстоянии двух метров от памятника (поворотные точки Г-А).

1.3. Координаты поворотных точек границ территории объекта культурного наследия регионального значения «Братская могила советских воинов, погибших в боях с фашистскими захватчиками»

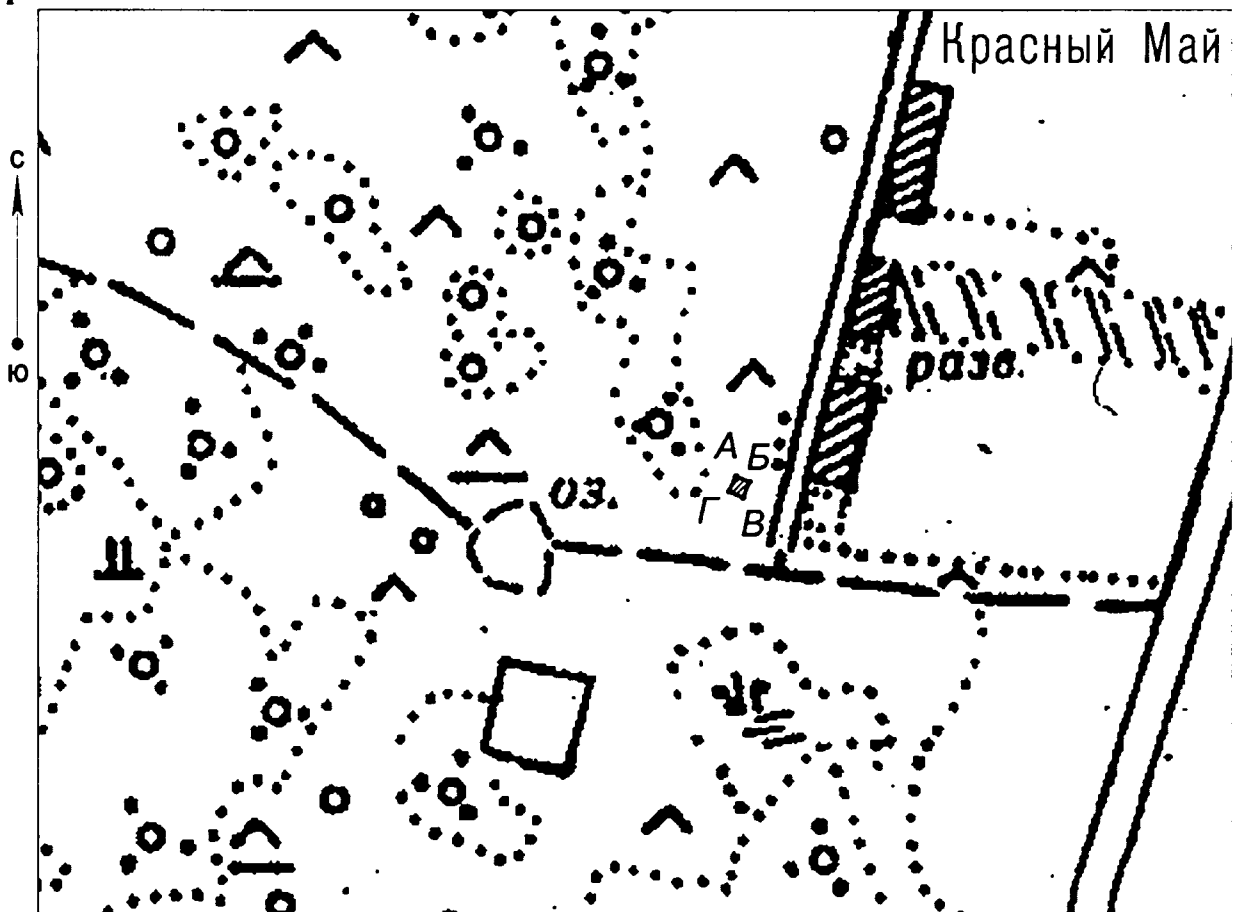
Наименование поворотных точек	Координаты поворотных точек		Мера линии	Дирекционный угол
	X	Y		
А	421072.48	2159447.72		
			2.87	128°47'26"
Б	421070.68	2159449.96		
			3.01	219°5'4"
В	421068.34	2159448.06		
			2.9	308°33'50"
Г	421070.15	2159445.8		
			3.02	39°33'55"



Утверждены
распоряжением Правительства
Белгородской области
от « 23 » сентября 2013 г. № 451-рп



Границы территории объекта культурного наследия регионального значения
«Братская могила советских воинов, погибших в боях с фашистскими
захватчиками»
(Корочанский район, х. Красный Май)

1.1. Схема границ территории объекта культурного наследия
регионального значения «Братская могила советских воинов, погибших в боях с
фашистскими захватчиками»



масштаб 1:2000

Условные обозначения:

-  - граница территории объекта культурного наследия
 - объект культурного наследия

1.2. Описание границ территории объекта культурного наследия регионального значения «Братская могила советских воинов, погибших в боях с фашистскими захватчиками»

Северная граница территории объекта культурного наследия проходит на расстоянии 1,3 метра от памятника (поворотные точки А-Б).

Восточная граница территории проходит на расстоянии шести метров от памятника (поворотные точки Б-В).

Южная граница территории проходит на расстоянии 1,3 метра от памятника (поворотные точки В-Г).

Западная граница территории объекта культурного наследия проходит на расстоянии 1,8 метра от памятника (поворотные точки Г-А).

1.3. Координаты поворотных точек границ территории объекта культурного наследия регионального значения «Братская могила советских воинов, погибших в боях с фашистскими захватчиками»

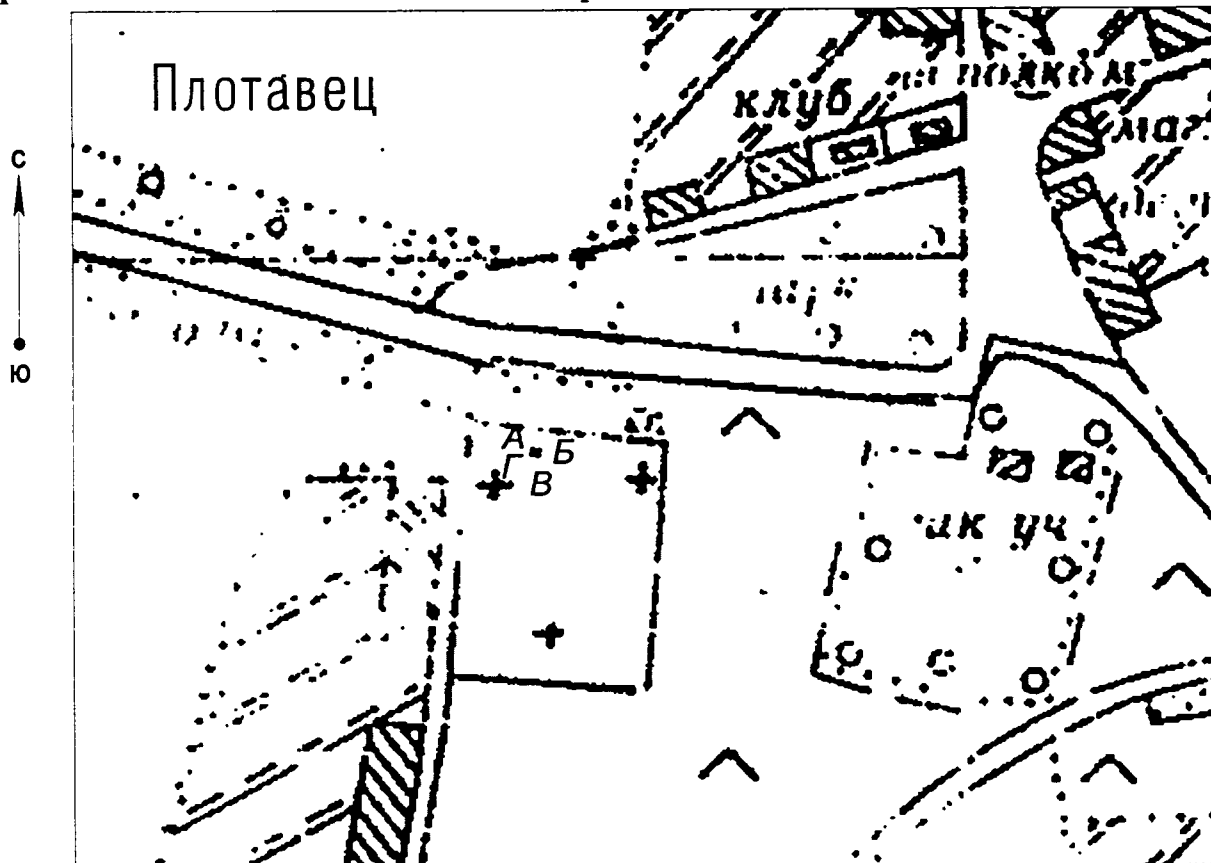
Наименование поворотных точек	Координаты поворотных точек		Мера линии	Дирекционный угол
	Х	У		
А	399300.26	2140660.39		
			8.16	113°29'27"
Б	399297.01	2140667.87		
			9.04	203°16'36"
В	399288.71	2140664.3		
			8.16	293°19'2"
Г	399291.94	2140656.81		
			9.06	23°19'11"



Утверждены
распоряжением Правительства
Белгородской области
от « 23 » сентября 2013 г. № 451-рп


**Границы территории объекта культурного наследия регионального значения
«Могила Героя Советского Союза С.П. Лаптева»
(Корочанский район, с. Платавец)**

**1.1.Схема границ территории объекта культурного наследия
регионального значения «Могила Героя Советского Союза С.П. Лаптева»**



масштаб 1:2000

Условные обозначения:

- граница территории объекта культурного наследия
 - объект культурного наследия

1.2. Описание границ территории объекта культурного наследия регионального значения «Могила Героя Советского Союза С.П. Лаптева»

Северная граница территории объекта культурного наследия проходит на расстоянии одного метра от памятника (поворотные точки А-Б).

Восточная граница территории проходит на расстоянии одного метра от памятника (поворотные точки Б-В).

Южная граница территории проходит на расстоянии одного метра от памятника (поворотные точки В-Г).

Западная граница территории объекта культурного наследия проходит на расстоянии одного метра от памятника (поворотные точки Г-А).

1.3. Координаты поворотных точек границ территории объекта культурного наследия регионального значения «Могила Героя Советского Союза С.П. Лаптева»

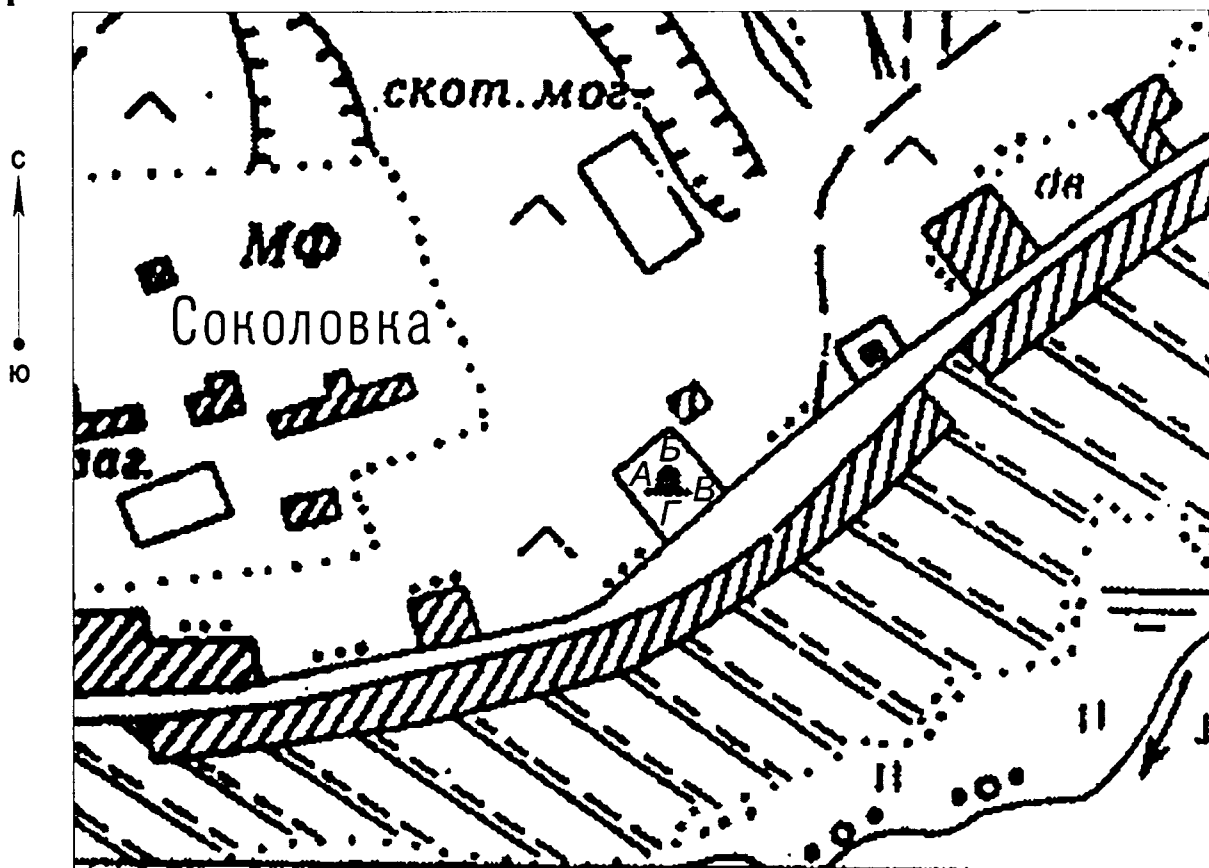
Наименование поворотных точек	Координаты поворотных точек		Мера линии	Дирекционный угол
	Х	У		
А	429899.71	2159929.75		
			3.75	100°48'43"
Б	429899.01	2159933.43		
			2.79	190°48'50"
В	429896.27	2159932.90		
			3.74	280°48'41"
Г	429896.97	2159929.23		
			2.79	10°42'33"



Утверждены
распоряжением Правительства
Белгородской области
от « 23 » сентября 2013 г. № 451-рп

**Границы территории объекта культурного наследия регионального значения
«Братская могила советских воинов, погибших в боях с фашистскими
захватчиками»
(Корочанский район, с. Соколовка, ул. Слобода)**

1.1. Схема границ территории объекта культурного наследия
регионального значения «Братская могила советских воинов, погибших в боях с
фашистскими захватчиками»



масштаб 1:2000

Условные обозначения:

- | | |
|--|---|
| | - граница территории объекта культурного наследия |
| | - объект культурного наследия |

1.2. Описание границ территории объекта культурного наследия регионального значения «Братская могила советских воинов, погибших в боях с фашистскими захватчиками»

Северная граница территории объекта культурного наследия проходит на расстоянии одного метра от памятника (поворотные точки А-Б).

Восточная граница территории проходит на расстоянии 1,3 метра от памятника (поворотные точки Б-В).

Южная граница территории проходит на расстоянии 1,3 метра от памятника (поворотные точки В-Г).

Западная граница территории объекта культурного наследия проходит на расстоянии четырех метров от памятника (поворотные точки Г-А).

1.3. Координаты поворотных точек границ территории объекта культурного наследия регионального значения «Братская могила советских воинов, погибших в боях с фашистскими захватчиками»

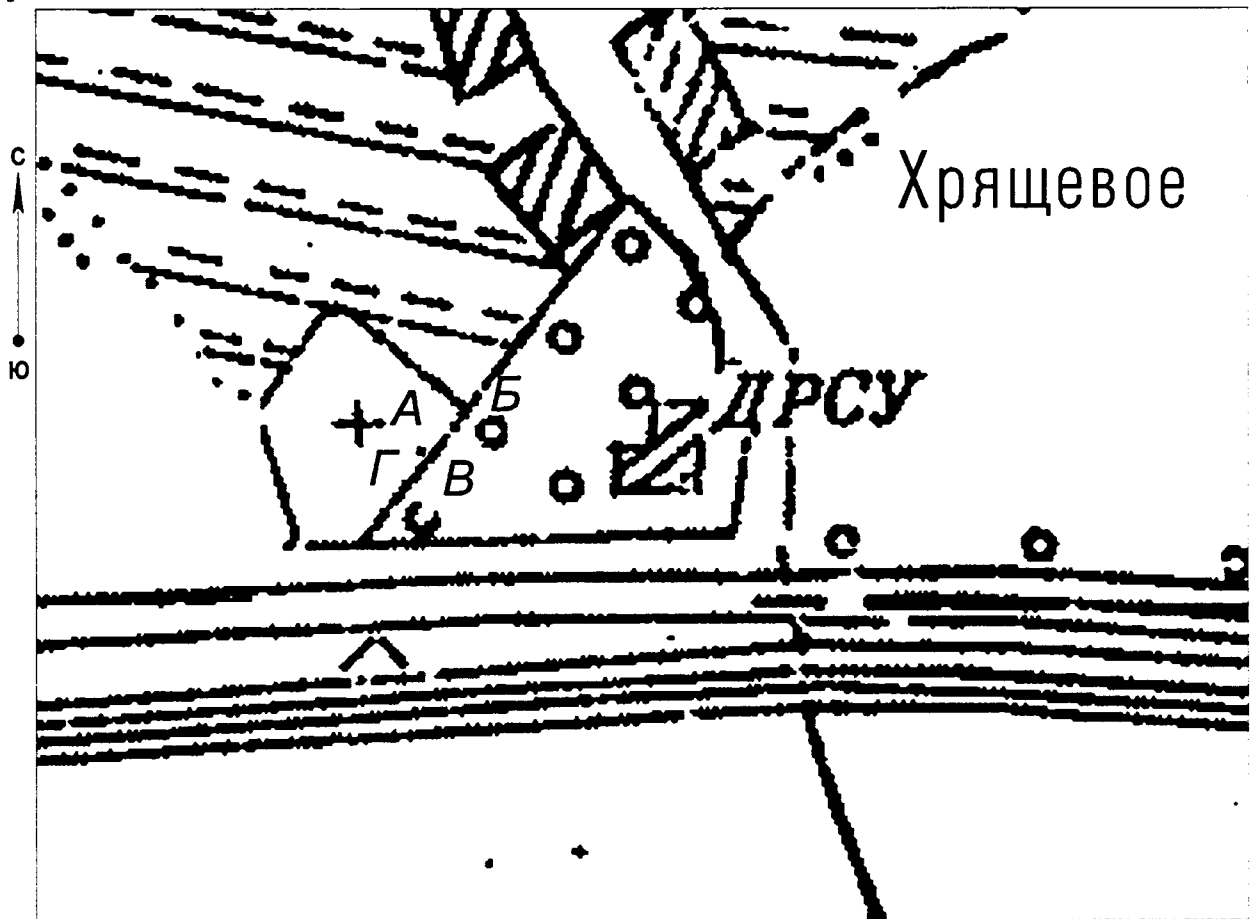
Наименование поворотных точек	Координаты поворотных точек		Мера линии	Дирекционный угол
	Х	У		
А	408214.32	2162677.88		
			6.93	57°43'22"
Б	408218.02	2162683.74		
			4.12	149°49'7"
В	408214.46	2162685.81		
			6.88	238°0'47"
Г	408210.81	2162679.98		
			4.08	329°6'47"



Утверждены
распоряжением Правительства
Белгородской области
от « 23 » сентября 2013 г. № 451-рп

**Границы территории объекта культурного наследия регионального значения
«Братская могила советских воинов, погибших в боях с фашистскими
захватчиками»
(Корочанский район, х. Хрящевой)**

1.1.Схема границ территории объекта культурного наследия
регионального значения «Братская могила советских воинов, погибших в боях с
фашистскими захватчиками»



масштаб 1:2000

Условные обозначения:



-граница территории объекта культурного наследия

- объект культурного наследия

1.2. Описание границ территории объекта культурного наследия регионального значения «Братская могила советских воинов, погибших в боях с фашистскими захватчиками»

Северная граница территории объекта культурного наследия проходит на расстоянии 0,5 метра от памятника (поворотные точки А-Б).

Восточная граница территории проходит на расстоянии 0,3 метра от памятника (поворотные точки Б-В).

Южная граница территории проходит на расстоянии 0,5 метра от памятника (поворотные точки В-Г).

Западная граница территории объекта культурного наследия проходит на расстоянии 0,3 метра от памятника (поворотные точки Г-А).

1.3. Координаты поворотных точек границ территории объекта культурного наследия регионального значения «Братская могила советских воинов, погибших в боях с фашистскими захватчиками»

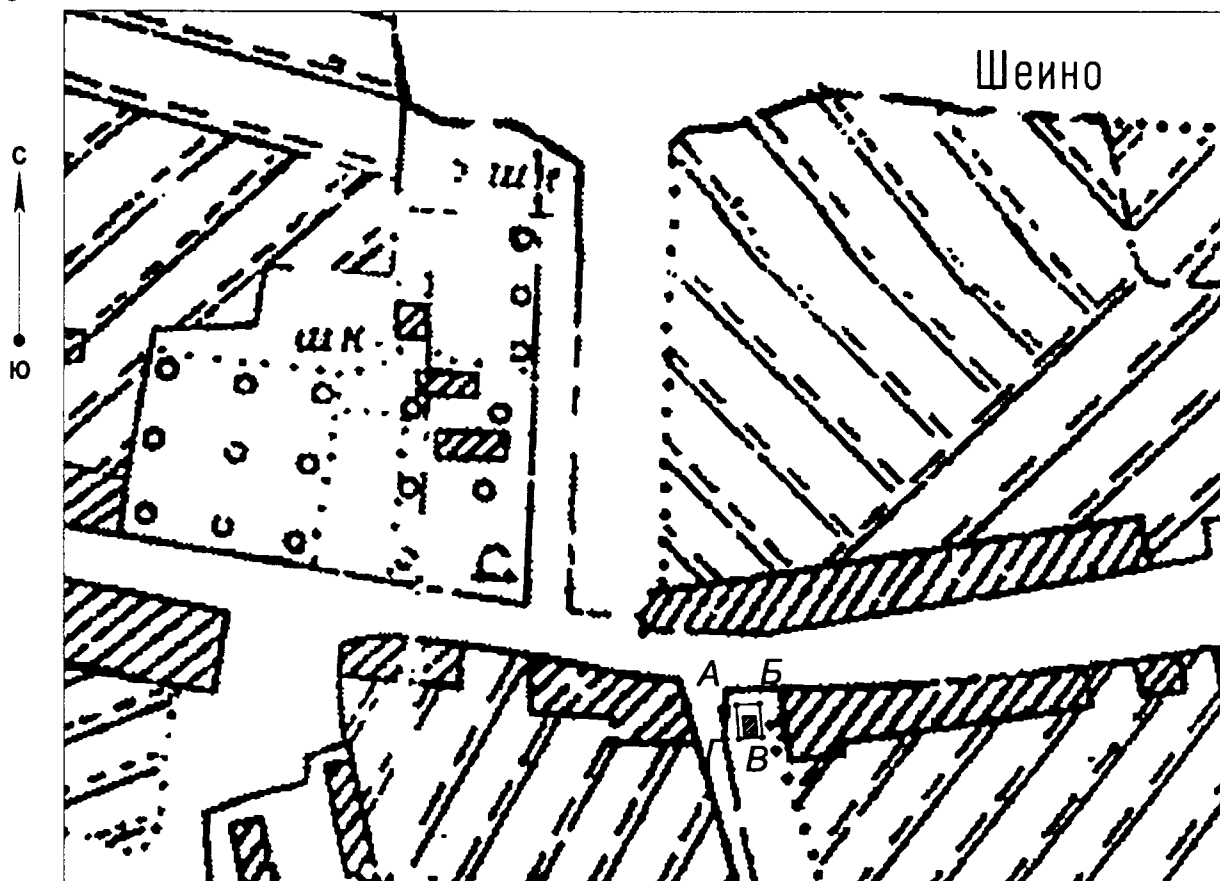
Наименование поворотных точек	Координаты поворотных точек		Мера линии	Дирекционный угол
	Х	У		
А	412150.89	2142496.61		
			2.05	100°9'53"
Б	412150.52	2142498.63		
			1.97	190°14'23"
В	412148.58	2142498.28		
			2.06	280°17'14"
Г	412148.95	2142496.25		
			1.97	10°21'6"



Утверждены
распоряжением Правительства
Белгородской области
от « 23 » сентября 2013 г. № 451-рп



**Границы территории объекта культурного наследия регионального значения
«Братская могила советских воинов, погибших в боях с фашистскими
захватчиками»
(Корочанский район, с. Шеино, ул. Лисовеньки)**

**1.1.Схема границ территории объекта культурного наследия
регионального значения «Братская могила советских воинов, погибших в боях с
фашистскими захватчиками»**



масштаб 1:2000

Условные обозначения:

-  - граница территории объекта культурного наследия
 - объект культурного наследия

1.2. Описание границ территории объекта культурного наследия регионального значения «Братская могила советских воинов, погибших в боях с фашистскими захватчиками»

Северная граница территории объекта культурного наследия проходит на расстоянии 12,5 метра от памятника (поворотные точки А-Б).

Восточная граница территории проходит на расстоянии 4,8 метра от памятника (поворотные точки Б-В).

Южная граница территории проходит на расстоянии 3,2 метра от памятника (поворотные точки В-Г).

Западная граница территории объекта культурного наследия проходит на расстоянии 6,3 метра от памятника (поворотные точки Г-А).

1.3. Координаты поворотных точек границ территории объекта культурного наследия регионального значения «Братская могила советских воинов, погибших в боях с фашистскими захватчиками»

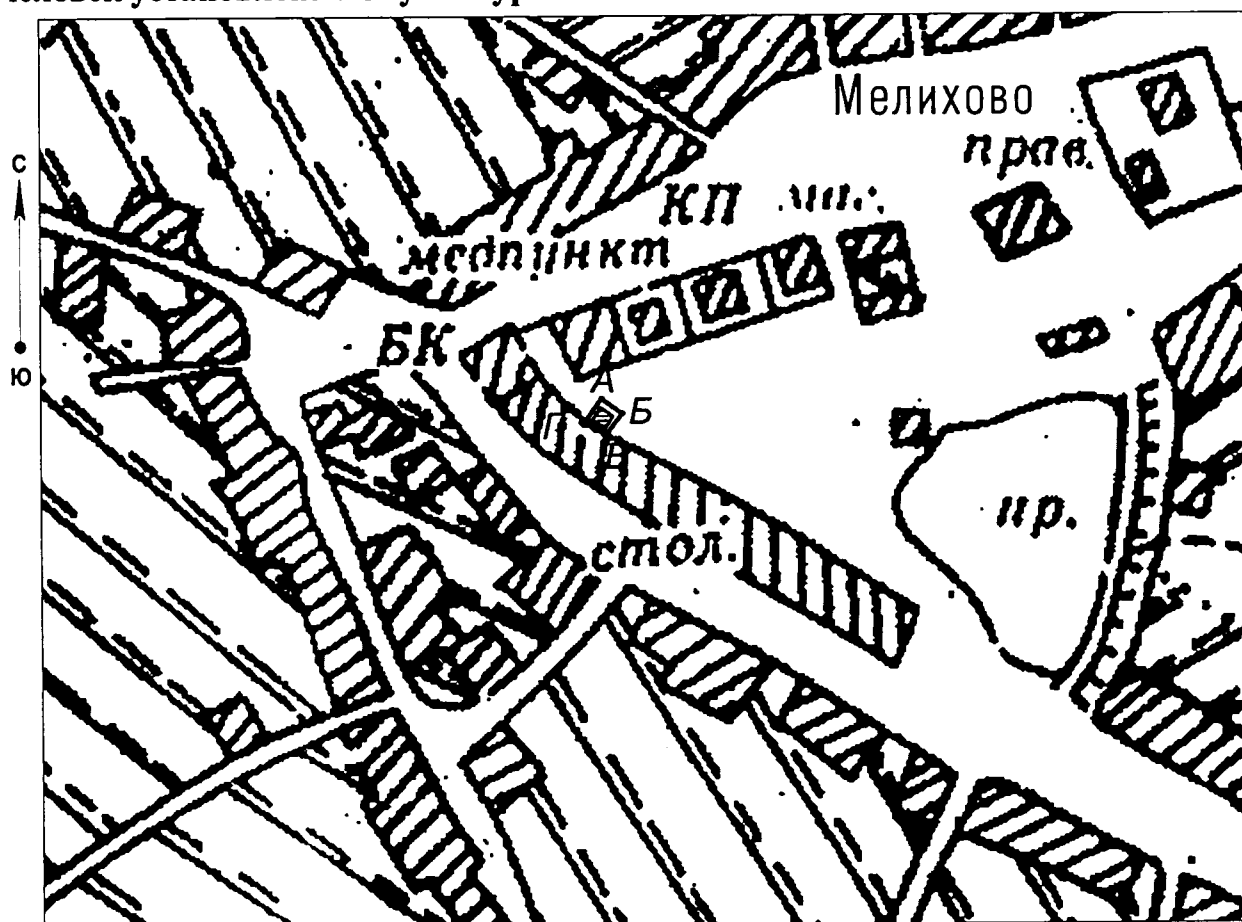
Наименование поворотных точек	Координаты поворотных точек		Мера линии	Дирекционный угол
	Х	У		
А	405098.82	2137014.81		
			10.64	89°33'11"
Б	405098.9	2137025.46		
			11.56	179°32'56"
В	405087.34	2137025.55		
			10.64	269°33'11"
Г	405087.26	2137014.9		
			11.56	359°32'56"



Утверждены
распоряжением Правительства
Белгородской области
от « 23 » сентября 2013 г. № 451-рп



**Границы территории объекта культурного наследия регионального значения
«Братская могила советских воинов, погибших в боях с фашистскими
захватчиками в 1943 году. Захоронено 678 человек, имена 352 человек
установлены. Скульптура советского воина»
(Корочанский район, с. Мелихово)**

1.1. Схема границ территории объекта культурного наследия
регионального значения «Братская могила советских воинов, погибших в боях с
фашистскими захватчиками в 1943 году. Захоронено 678 человек, имена 352
человек установлены. Скульптура советского воина»



масштаб 1:2000

Условные обозначения:

-  - граница территории объекта культурного наследия
-  - объект культурного наследия

1.2. Описание границ территории объекта культурного наследия регионального значения «Братская могила советских воинов, погибших в боях с фашистскими захватчиками в 1943 году. Захоронено 678 человек, имена 352 человек установлены. Скульптура советского воина»

Северная граница территории объекта культурного наследия проходит на расстоянии 7,5 метра от памятника (поворотные точки А-Б).

Восточная граница территории проходит на расстоянии шести метров от памятника (поворотные точки Б-В).

Южная граница территории проходит на расстоянии 0,5 метра от памятника (поворотные точки В-Г).

Западная граница территории объекта культурного наследия проходит на расстоянии шести метров от памятника (поворотные точки Г-А).

1.3. Координаты поворотных точек границ территории объекта культурного наследия регионального значения «Братская могила советских воинов, погибших в боях с фашистскими захватчиками в 1943 году. Захоронено 678 человек, имена 352 человек установлены. Скульптура советского воина»

Наименование поворотных точек	Координаты поворотных точек		Мера линии	Дирекционный угол
	X	Y		
А	407069.22	2130381.05		
			13.29	126°2'0"
Б	407061.4	2130391.8		
			14.58	215°32'45"
В	407049.53	2130383.32		
			13.49	306°46'13"
Г	407057.61	2130372.51		
			14.41	36°20'30"



Утвержден
распоряжением Правительства
Белгородской области
от « 23 » сентября 2013г. № 451-рп

Режим использования земельного участка в границе территории
объекта культурного наследия регионального значения
«Здание школы садовых рабочих, где 1896-1898 годы работал её основатель
ученый-садовод Н.И.Кичунов»
(г. Короча, ул. Интернациональная, д.25)

Разрешается:

-проведение работ, направленных на сохранение объекта культурного наследия (ремонт, реставрация, консервация, приспособление памятника для современного использования), без изменений его особенностей, составляющих предмет охраны, на основании проектов, выполненных, согласованных и утвержденных в установленном порядке;

-модернизация инженерных сетей, не создающая угрозу объекту культурного наследия;

-размещение на территории объекта культурного наследия стендов и иных средств наглядной агитации (допускается в исключительных случаях, по согласованию с государственным органом охраны объектов культурного наследия);

-благоустройство, в том числе устройство отмосток и иных сооружений инженерной защиты объекта культурного наследия, плиточного и иного покрытия, наружного освещения объекта культурного наследия с учетом влияния светового потока на восприятие объекта культурного наследия;

-проведение земляных работ (при прокладке и реконструкции инженерных сетей, обеспечивающих эксплуатацию объекта культурного наследия).

Проведение земляных работ и благоустройство территории осуществляется на основании разрешения государственного органа охраны объектов культурного наследия при условии обеспечения сохранности объекта культурного наследия при проведении указанных работ.

Запрещается:

-снос объекта культурного наследия;

-возведение пристроек к объекту культурного наследия и изменение традиционных характеристик здания, влекущее за собой причинение вреда в виде реального ущерба и (или) умаление его историко-культурной ценности;

-иные изменения, не согласованные с государственным органом охраны объектов культурного наследия.



Утвержден
распоряжением Правительства
Белгородской области
от « 23 » сентября 2013г. № 45I-рп

Режим использования земельного участка в границе территории
объекта культурного наследия регионального значения
«Здание, бывшей мужской гимназии, где в 1890-1898 годах учились хирург
С.Р. Миротворцев и писатель-пушкиновец А.И.Гессен»
(г. Короча ул. Карла Маркса, д.44)

Разрешается:

-проведение работ, направленных на сохранение объекта культурного наследия (ремонт, реставрация, консервация, приспособление памятника для современного использования), без изменений его особенностей, составляющих предмет охраны, на основании проектов, выполненных, согласованных и утвержденных в установленном порядке;

-модернизация инженерных сетей, не создающая угрозу объекту культурного наследия;

-размещение на территории объекта культурного наследия стендов и иных средств наглядной агитации (допускается в исключительных случаях, по согласованию с государственным органом охраны объектов культурного наследия);

-благоустройство, в том числе устройство отмосток и иных сооружений инженерной защиты объекта культурного наследия, плиточного и иного покрытия, наружного освещения объекта культурного наследия с учетом влияния светового потока на восприятие объекта культурного наследия;

-проведение земляных работ (при прокладке и реконструкции инженерных сетей, обеспечивающих эксплуатацию объекта культурного наследия).

Проведение земляных работ и благоустройство территории осуществляется на основании разрешения государственного органа охраны объектов культурного наследия при условии обеспечения сохранности объекта культурного наследия при проведении указанных работ.

Запрещается:

-снос объекта культурного наследия;

-возведение пристроек к объекту культурного наследия и изменение традиционных характеристик здания, влекущее за собой причинение вреда в виде реального ущерба и (или) умаление его историко-культурной ценности;

-иные изменения, не согласованные с государственным органом охраны объектов культурного наследия.



Утвержден
распоряжением Правительства
Белгородской области
от « 23 » сентября 2013г. № 451-рп

Режим использования земельного участка в границе территории
объекта культурного наследия регионального значения
«Дом, где в 1918 году формировался 6-й повстанческий Корочанский полк»
(г. Короча, ул. Дорошенко, д.20)

Разрешается:

-проведение работ, направленных на сохранение объекта культурного наследия (ремонт, реставрация, консервация, приспособление памятника для современного использования), без изменений его особенностей, составляющих предмет охраны, на основании проектов, выполненных, согласованных и утвержденных в установленном порядке;

-модернизация инженерных сетей, не создающая угрозу объекту культурного наследия;

-размещение на территории объекта культурного наследия стендов и иных средств наглядной агитации (допускается в исключительных случаях, по согласованию с государственным органом охраны объектов культурного наследия);

-благоустройство, в том числе устройство отмосток и иных сооружений инженерной защиты объекта культурного наследия, плиточного и иного покрытия, наружного освещения объекта культурного наследия с учетом влияния светового потока на восприятие объекта культурного наследия;

-проведение земляных работ (при прокладке и реконструкции инженерных сетей, обеспечивающих эксплуатацию объекта культурного наследия).

Проведение земляных работ и благоустройство территории осуществляется на основании разрешения государственного органа охраны объектов культурного наследия при условии обеспечения сохранности объекта культурного наследия при проведении указанных работ.

Запрещается:

-снос объекта культурного наследия;

-возведение пристроек к объекту культурного наследия и изменение традиционных характеристик здания, влекущее за собой причинение вреда в виде реального ущерба и (или) умаление его историко-культурной ценности;

-иные изменения, не согласованные с государственным органом охраны объектов культурного наследия.



Утвержден
распоряжением Правительства
Белгородской области
от « 23 » сентября 2013г. № 451-рп

Режим использования земельного участка в границе территории
объекта культурного наследия регионального значения
«Дом, где в 1920 году находился уездный комитет РКСМ»
(г. Короча, ул. Советская, д.24)

Разрешается:

-проведение работ, направленных на сохранение объекта культурного наследия (ремонт, реставрация, консервация, приспособление памятника для современного использования), без изменений его особенностей, составляющих предмет охраны, на основании проектов, выполненных, согласованных и утвержденных в установленном порядке;

-модернизация инженерных сетей, не создающая угрозу объекту культурного наследия;

-размещение на территории объекта культурного наследия стендов и иных средств наглядной агитации (допускается в исключительных случаях, по согласованию с государственным органом охраны объектов культурного наследия);

-благоустройство, в том числе устройство отмосток и иных сооружений инженерной защиты объекта культурного наследия, плиточного и иного покрытия, наружного освещения объекта культурного наследия с учетом влияния светового потока на восприятие объекта культурного наследия;

-проведение земляных работ (при прокладке и реконструкции инженерных сетей, обеспечивающих эксплуатацию объекта культурного наследия).

Проведение земляных работ и благоустройство территории осуществляется на основании разрешения государственного органа охраны объектов культурного наследия при условии обеспечения сохранности объекта культурного наследия при проведении указанных работ.

Запрещается:

-снос объекта культурного наследия;

-возведение пристроек к объекту культурного наследия и изменение традиционных характеристик здания, влекущее за собой причинение вреда в виде реального ущерба и (или) умаление его историко-культурной ценности;

-иные изменения, не согласованные с государственным органом охраны объектов культурного наследия.



Утвержден
распоряжением Правительства
Белгородской области
от « 23 » сентября 2013г. № 45I-рп

Режим использования земельного участка в границе территории
объекта культурного наследия регионального значения
«Дом, где в 1918 году находился уездный военно-революционный комитет»
(г. Короча, ул. Ленина, д.11)

Разрешается:

-проведение работ, направленных на сохранение объекта культурного наследия (ремонт, реставрация, консервация, приспособление памятника для современного использования), без изменений его особенностей, составляющих предмет охраны, на основании проектов, выполненных, согласованных и утвержденных в установленном порядке;

-модернизация инженерных сетей, не создающая угрозу объекту культурного наследия;

-размещение на территории объекта культурного наследия стендов и иных средств наглядной агитации (допускается в исключительных случаях, по согласованию с государственным органом охраны объектов культурного наследия);

-благоустройство, в том числе устройство отмосток и иных сооружений инженерной защиты объекта культурного наследия, плиточного и иного покрытия, наружного освещения объекта культурного наследия с учетом влияния светового потока на восприятие объекта культурного наследия;

-проведение земляных работ (при прокладке и реконструкции инженерных сетей, обеспечивающих эксплуатацию объекта культурного наследия).

Проведение земляных работ и благоустройство территории осуществляется на основании разрешения государственного органа охраны объектов культурного наследия при условии обеспечения сохранности объекта культурного наследия при проведении указанных работ.

Запрещается:

-снос объекта культурного наследия;

-возведение пристроек к объекту культурного наследия и изменение традиционных характеристик здания, влекущее за собой причинение вреда в виде реального ущерба и (или) умаление его историко-культурной ценности;

-иные изменения, не согласованные с государственным органом охраны объектов культурного наследия.



Утвержден
распоряжением Правительства
Белгородской области
от « 23 » сентября 2013г. № 45I-рп

**Режим использования земельного участка в границе территории
объекта культурного наследия регионального значения
«Дом, где в 1917 году проходило совещание представителей трудящихся
Корочанского уезда, на котором были избраны ревком и уездный Совет»
(г. Короча, ул. Пролетарская, д.39)**

Разрешается:

-проведение работ, направленных на сохранение объекта культурного наследия (ремонт, реставрация, консервация, приспособление памятника для современного использования), без изменений его особенностей, составляющих предмет охраны, на основании проектов, выполненных, согласованных и утвержденных в установленном порядке;

-модернизация инженерных сетей, не создающая угрозу объекту культурного наследия;

-размещение на территории объекта культурного наследия стендов и иных средств наглядной агитации (допускается в исключительных случаях, по согласованию с государственным органом охраны объектов культурного наследия);

-благоустройство, в том числе устройство отмосток и иных сооружений инженерной защиты объекта культурного наследия, плиточного и иного покрытия, наружного освещения объекта культурного наследия с учетом влияния светового потока на восприятие объекта культурного наследия;

-проведение земляных работ (при прокладке и реконструкции инженерных сетей, обеспечивающих эксплуатацию объекта культурного наследия).

Проведение земляных работ и благоустройство территории осуществляется на основании разрешения государственного органа охраны объектов культурного наследия при условии обеспечения сохранности объекта культурного наследия при проведении указанных работ.

Запрещается:

-снос объекта культурного наследия;

-возведение пристроек к объекту культурного наследия и изменение традиционных характеристик здания, влекущее за собой причинение вреда в виде реального ущерба и (или) умаление его историко-культурной ценности;

-иные изменения, не согласованные с государственным органом охраны объектов культурного наследия.



Утверждены
распоряжением Правительства
Белгородской области
от « 23 сентября 2013г. № 45I-рп

Режим использования земельного участка в границе территории
объекта культурного наследия регионального значения
«Здание, в котором в 1943 году размещался штаб 69 армии генерала
В.Д.Крюченкина»
(г. Короча, ул. Урицкого, д.43)

Разрешается:

-проведение работ, направленных на сохранение объекта культурного наследия (ремонт, реставрация, консервация, приспособление памятника для современного использования), без изменений его особенностей, составляющих предмет охраны, на основании проектов, выполненных, согласованных и утвержденных в установленном порядке;

-модернизация инженерных сетей, не создающая угрозу объекту культурного наследия;

-размещение на территории объекта культурного наследия стендов и иных средств наглядной агитации (допускается в исключительных случаях, по согласованию с государственным органом охраны объектов культурного наследия);

-благоустройство, в том числе устройство отмосток и иных сооружений инженерной защиты объекта культурного наследия, плиточного и иного покрытия, наружного освещения объекта культурного наследия с учетом влияния светового потока на восприятие объекта культурного наследия;

-проведение земляных работ (при прокладке и реконструкции инженерных сетей, обеспечивающих эксплуатацию объекта культурного наследия).

Проведение земляных работ и благоустройство территории осуществляется на основании разрешения государственного органа охраны объектов культурного наследия при условии обеспечения сохранности объекта культурного наследия при проведении указанных работ.

Запрещается:

-снос объекта культурного наследия;

-возведение пристроек к объекту культурного наследия и изменение традиционных характеристик здания, влекущее за собой причинение вреда в виде реального ущерба и (или) умаление его историко-культурной ценности;

-иные изменения, не согласованные с государственным органом охраны объектов культурного наследия.



Утвержден
распоряжением Правительства
Белгородской области
от « 23 » сентября 2013г. № 45I-рп

Режим использования земельного участка в границе территории
объекта культурного наследия регионального значения
«Церковь Рождества Богородицы»
(г. Короча)

Разрешается:

-проведение работ, направленных на сохранение объекта культурного наследия (ремонт, реставрация, консервация, приспособление памятника для современного использования), без изменений его особенностей, составляющих предмет охраны, на основании проектов, выполненных, согласованных и утвержденных в установленном порядке;

-модернизация инженерных сетей, не создающая угрозу объекту культурного наследия;

-размещение на территории объекта культурного наследия стендов и иных средств наглядной агитации (допускается в исключительных случаях, по согласованию с государственным органом охраны объектов культурного наследия);

-благоустройство, в том числе устройство отмосток и иных сооружений инженерной защиты объекта культурного наследия, плиточного и иного покрытия, наружного освещения объекта культурного наследия с учетом влияния светового потока на восприятие объекта культурного наследия;

-проведение земляных работ (при прокладке и реконструкции инженерных сетей, обеспечивающих эксплуатацию объекта культурного наследия).

Проведение земляных работ и благоустройство территории осуществляется на основании разрешения государственного органа охраны объектов культурного наследия при условии обеспечения сохранности объекта культурного наследия при проведении указанных работ.

Запрещается:

-снос объекта культурного наследия;

-возведение пристроек к объекту культурного наследия и изменение традиционных характеристик здания, влекущее за собой причинение вреда в виде реального ущерба и (или) умаление его историко-культурной ценности;

-иные изменения, не согласованные с государственным органом охраны объектов культурного наследия.



Утвержден
распоряжением Правительства
Белгородской области
от « 23 » сентября 2013г. № 45I-рп

Режим использования земельного участка в границе территории
объекта культурного наследия регионального значения
«Успенская церковь»
(Корочанский район, с. Алексеевка)

Разрешается:

-проведение работ, направленных на сохранение объекта культурного наследия (ремонт, реставрация, консервация, приспособление памятника для современного использования), без изменений его особенностей, составляющих предмет охраны, на основании проектов, выполненных, согласованных и утвержденных в установленном порядке;

-модернизация инженерных сетей, не создающая угрозу объекту культурного наследия;

-размещение на территории объекта культурного наследия стендов и иных средств наглядной агитации (допускается в исключительных случаях, по согласованию с государственным органом охраны объектов культурного наследия);

-благоустройство, в том числе устройство отмосток и иных сооружений инженерной защиты объекта культурного наследия, плиточного и иного покрытия, наружного освещения объекта культурного наследия с учетом влияния светового потока на восприятие объекта культурного наследия;

-проведение земляных работ (при прокладке и реконструкции инженерных сетей, обеспечивающих эксплуатацию объекта культурного наследия).

Проведение земляных работ и благоустройство территории осуществляется на основании разрешения государственного органа охраны объектов культурного наследия при условии обеспечения сохранности объекта культурного наследия при проведении указанных работ.

Запрещается:

-снос объекта культурного наследия;

-возведение пристроек к объекту культурного наследия и изменение традиционных характеристик здания, влекущее за собой причинение вреда в виде реального ущерба и (или) умаление его историко-культурной ценности;

-иные изменения, не согласованные с государственным органом охраны объектов культурного наследия.



Утвержден
распоряжением Правительства
Белгородской области
от « 23 » сентября 2013г. № 451 -рп

**Режим использования земельного участка в границе территории
объекта культурного наследия регионального значения**

**«Успенская церковь»
(Корочанский район, с. Большая Халань)**

Разрешается:

-проведение работ, направленных на сохранение объекта культурного наследия (ремонт, реставрация, консервация, приспособление памятника для современного использования), без изменений его особенностей, составляющих предмет охраны, на основании проектов, выполненных, согласованных и утвержденных в установленном порядке;

-модернизация инженерных сетей, не создающая угрозу объекту культурного наследия;

-размещение на территории объекта культурного наследия стендов и иных средств наглядной агитации (допускается в исключительных случаях, по согласованию с государственным органом охраны объектов культурного наследия);

-благоустройство, в том числе устройство отмосток и иных сооружений инженерной защиты объекта культурного наследия, плиточного и иного покрытия, наружного освещения объекта культурного наследия с учетом влияния светового потока на восприятие объекта культурного наследия;

-проведение земляных работ (при прокладке и реконструкции инженерных сетей, обеспечивающих эксплуатацию объекта культурного наследия).

Проведение земляных работ и благоустройство территории осуществляется на основании разрешения государственного органа охраны объектов культурного наследия при условии обеспечения сохранности объекта культурного наследия при проведении указанных работ.

Запрещается:

-снос объекта культурного наследия;

-возведение пристроек к объекту культурного наследия и изменение традиционных характеристик здания, влекущее за собой причинение вреда в виде реального ущерба и (или) умаление его историко-культурной ценности;

-иные изменения, не согласованные с государственным органом охраны объектов культурного наследия.



Утвержден
распоряжением Правительства
Белгородской области
от « 23 » сентября 2013г. № 451-рп

**Режим использования земельного участка в границе территории
объекта культурного наследия регионального значения**

**«Дмитриевский храм»
(Корочанский район, с. Яблоново)**

Разрешается:

-проведение работ, направленных на сохранение объекта культурного наследия (ремонт, реставрация, консервация, приспособление памятника для современного использования), без изменений его особенностей, составляющих предмет охраны, на основании проектов, выполненных, согласованных и утвержденных в установленном порядке;

-модернизация инженерных сетей, не создающая угрозу объекту культурного наследия;

-размещение на территории объекта культурного наследия стендов и иных средств наглядной агитации (допускается в исключительных случаях, по согласованию с государственным органом охраны объектов культурного наследия);

-благоустройство, в том числе устройство отмосток и иных сооружений инженерной защиты объекта культурного наследия, плиточного и иного покрытия, наружного освещения объекта культурного наследия с учетом влияния светового потока на восприятие объекта культурного наследия;

-проведение земляных работ (при прокладке и реконструкции инженерных сетей, обеспечивающих эксплуатацию объекта культурного наследия).

Проведение земляных работ и благоустройство территории осуществляется на основании разрешения государственного органа охраны объектов культурного наследия при условии обеспечения сохранности объекта культурного наследия при проведении указанных работ.

Запрещается:

-снос объекта культурного наследия;

-возведение пристроек к объекту культурного наследия и изменение традиционных характеристик здания, влекущее за собой причинение вреда в виде реального ущерба и (или) умаление его историко-культурной ценности;

-иные изменения, не согласованные с государственным органом охраны объектов культурного наследия.



Утвержден
распоряжением Правительства
Белгородской области
от « 23 » сентября 2013г. № 45I-рп

Режим использования земельного участка в границе территории
объекта культурного наследия регионального значения
«Усадьба М.С. Балабанова: 1) Главный дом; 2) Парк»
(Корочанский район, с. Искра)

Разрешается:

-проведение работ, направленных на сохранение объекта культурного наследия (ремонт, реставрация, консервация, приспособление памятника для современного использования), без изменений его особенностей, составляющих предмет охраны, на основании проектов, выполненных, согласованных и утвержденных в установленном порядке;

-модернизация инженерных сетей, не создающая угрозу объекту культурного наследия;

-размещение на территории объекта культурного наследия стендов и иных средств наглядной агитации (допускается в исключительных случаях, по согласованию с государственным органом охраны объектов культурного наследия);

-благоустройство, в том числе устройство отмосток и иных сооружений инженерной защиты объекта культурного наследия, плиточного и иного покрытия, наружного освещения объекта культурного наследия с учетом влияния светового потока на восприятие объекта культурного наследия;

-проведение земляных работ (при прокладке и реконструкции инженерных сетей, обеспечивающих эксплуатацию объекта культурного наследия).

Проведение земляных работ и благоустройство территории осуществляется на основании разрешения государственного органа охраны объектов культурного наследия при условии обеспечения сохранности объекта культурного наследия при проведении указанных работ.

Запрещается:

-снос объекта культурного наследия;

-возведение пристроек к объекту культурного наследия и изменение традиционных характеристик здания, влекущее за собой причинение вреда в виде реального ущерба и (или) умаление его историко-культурной ценности;

-иные изменения, не согласованные с государственным органом охраны объектов культурного наследия.



Утвержден
распоряжением Правительства
Белгородской области
от « 23 » сентября 2013г. №451-рп

Режим использования земельного участка в границе территории
объекта культурного наследия регионального значения
«Усадьба Алферова: 1) Главный дом; 2) Липовая аллея, фрагменты
плодового сада, пруд»
(Корочанский район, с. Сетное)

Разрешается:

-проведение работ, направленных на сохранение объекта культурного наследия (ремонт, реставрация, консервация, приспособление памятника для современного использования), без изменений его особенностей, составляющих предмет охраны, на основании проектов, выполненных, согласованных и утвержденных в установленном порядке;

-модернизация инженерных сетей, не создающая угрозу объекту культурного наследия;

-размещение на территории объекта культурного наследия стендов и иных средств наглядной агитации (допускается в исключительных случаях, по согласованию с государственным органом охраны объектов культурного наследия);

-благоустройство, в том числе устройство отмосток и иных сооружений инженерной защиты объекта культурного наследия, плиточного и иного покрытия, наружного освещения объекта культурного наследия с учетом влияния светового потока на восприятие объекта культурного наследия;

-проведение земляных работ (при прокладке и реконструкции инженерных сетей, обеспечивающих эксплуатацию объекта культурного наследия).

Проведение земляных работ и благоустройство территории осуществляется на основании разрешения государственного органа охраны объектов культурного наследия при условии обеспечения сохранности объекта культурного наследия при проведении указанных работ.

Запрещается:

-снос объекта культурного наследия;

-возведение пристроек к объекту культурного наследия и изменение традиционных характеристик здания, влекущее за собой причинение вреда в виде реального ущерба и (или) умаление его историко-культурной ценности;

-иные изменения, не согласованные с государственным органом охраны объектов культурного наследия.



Утвержден
распоряжением Правительства
Белгородской области
от « 23 » сентября 2013г. № 451-рп

**Режим использования земельного участка в границе территории
объекта культурного наследия муниципального значения**

**«Храм Параскевы Пятницы»
(Корочанский район, с. Заячье)**

Разрешается:

-проведение работ, направленных на сохранение объекта культурного наследия (ремонт, реставрация, консервация, приспособление памятника для современного использования), без изменений его особенностей, составляющих предмет охраны, на основании проектов, выполненных, согласованных и утвержденных в установленном порядке;

-модернизация инженерных сетей, не создающая угрозу объекту культурного наследия;

-размещение на территории объекта культурного наследия стендов и иных средств наглядной агитации (допускается в исключительных случаях, по согласованию с государственным органом охраны объектов культурного наследия);

-благоустройство, в том числе устройство отмосток и иных сооружений инженерной защиты объекта культурного наследия, плиточного и иного покрытия, наружного освещения объекта культурного наследия с учетом влияния светового потока на восприятие объекта культурного наследия;

-проведение земляных работ (при прокладке и реконструкции инженерных сетей, обеспечивающих эксплуатацию объекта культурного наследия).

Проведение земляных работ и благоустройство территории осуществляется на основании разрешения государственного органа охраны объектов культурного наследия при условии обеспечения сохранности объекта культурного наследия при проведении указанных работ.

Запрещается:

-снос объекта культурного наследия;

-возведение пристроек к объекту культурного наследия и изменение традиционных характеристик здания, влекущее за собой причинение вреда в виде реального ущерба и (или) умаление его историко-культурной ценности;

-иные изменения, не согласованные с государственным органом охраны объектов культурного наследия.



Утвержден
распоряжением Правительства
Белгородской области
от « 23 » сентября 2013г. № 451-рп

Режим использования земельного участка в границе территории
объекта культурного наследия муниципального значения
«Храм в честь Казанской иконы Божьей Матери»
(Корочанский район, с. Плоское)

Разрешается:

-проведение работ, направленных на сохранение объекта культурного наследия (ремонт, реставрация, консервация, приспособление памятника для современного использования), без изменений его особенностей, составляющих предмет охраны, на основании проектов, выполненных, согласованных и утвержденных в установленном порядке;

-модернизация инженерных сетей, не создающая угрозу объекту культурного наследия;

-размещение на территории объекта культурного наследия стендов и иных средств наглядной агитации (допускается в исключительных случаях, по согласованию с государственным органом охраны объектов культурного наследия);

-благоустройство, в том числе устройство отмосток и иных сооружений инженерной защиты объекта культурного наследия, плиточного и иного покрытия, наружного освещения объекта культурного наследия с учетом влияния светового потока на восприятие объекта культурного наследия;

-проведение земляных работ (при прокладке и реконструкции инженерных сетей, обеспечивающих эксплуатацию объекта культурного наследия).

Проведение земляных работ и благоустройство территории осуществляется на основании разрешения государственного органа охраны объектов культурного наследия при условии обеспечения сохранности объекта культурного наследия при проведении указанных работ.

Запрещается:

-снос объекта культурного наследия;

-возведение пристроек к объекту культурного наследия и изменение традиционных характеристик здания, влекущее за собой причинение вреда в виде реального ущерба и (или) умаление его историко-культурной ценности;

-иные изменения, не согласованные с государственным органом охраны объектов культурного наследия.



Утвержден
распоряжением Правительства
Белгородской области
от « **23** » **сентября** 2013г. № **451-рп**

**Режим использования земельного участка в границе территории
объекта культурного наследия регионального значения**

**«Дом Гольцева М.В.»
(г. Короча, ул. Дорошенко, д.28)**

Разрешается:

-проведение работ, направленных на сохранение объекта культурного наследия (ремонт, реставрация, консервация, приспособление памятника для современного использования), без изменений его особенностей, составляющих предмет охраны, на основании проектов, выполненных, согласованных и утвержденных в установленном порядке;

-модернизация инженерных сетей, не создающая угрозу объекту культурного наследия;

-размещение на территории объекта культурного наследия стендов и иных средств наглядной агитации (допускается в исключительных случаях, по согласованию с государственным органом охраны объектов культурного наследия);

-благоустройство, в том числе устройство отмосток и иных сооружений инженерной защиты объекта культурного наследия, плиточного и иного покрытия, наружного освещения объекта культурного наследия с учетом влияния светового потока на восприятие объекта культурного наследия;

-проведение земляных работ (при прокладке и реконструкции инженерных сетей, обеспечивающих эксплуатацию объекта культурного наследия).

Проведение земляных работ и благоустройство территории осуществляется на основании разрешения государственного органа охраны объектов культурного наследия при условии обеспечения сохранности объекта культурного наследия при проведении указанных работ.

Запрещается:

-снос объекта культурного наследия;

-возведение пристроек к объекту культурного наследия и изменение традиционных характеристик здания, влекущее за собой причинение вреда в виде реального ущерба и (или) умаление его историко-культурной ценности;

-иные изменения, не согласованные с государственным органом охраны объектов культурного наследия.



Утвержден
распоряжением Правительства
Белгородской области
от « 23 » сентября 2013г. № 45I-рп

Режим использования земельного участка в границе территории
объекта культурного наследия регионального значения
«Земская больница»
(г. Короча, ул. Интернациональная, д.70)

Разрешается:

-проведение работ, направленных на сохранение объекта культурного наследия (ремонт, реставрация, консервация, приспособление памятника для современного использования), без изменений его особенностей, составляющих предмет охраны, на основании проектов, выполненных, согласованных и утвержденных в установленном порядке;

-модернизация инженерных сетей, не создающая угрозу объекту культурного наследия;

-размещение на территории объекта культурного наследия стендов и иных средств наглядной агитации (допускается в исключительных случаях, по согласованию с государственным органом охраны объектов культурного наследия);

-благоустройство, в том числе устройство отмосток и иных сооружений инженерной защиты объекта культурного наследия, плиточного и иного покрытия, наружного освещения объекта культурного наследия с учетом влияния светового потока на восприятие объекта культурного наследия;

-проведение земляных работ (при прокладке и реконструкции инженерных сетей, обеспечивающих эксплуатацию объекта культурного наследия).

Проведение земляных работ и благоустройство территории осуществляется на основании разрешения государственного органа охраны объектов культурного наследия при условии обеспечения сохранности объекта культурного наследия при проведении указанных работ.

Запрещается:

-снос объекта культурного наследия;

-возведение пристроек к объекту культурного наследия и изменение традиционных характеристик здания, влекущее за собой причинение вреда в виде реального ущерба и (или) умаление его историко-культурной ценности;

-иные изменения, не согласованные с государственным органом охраны объектов культурного наследия.



Утвержден
распоряжением Правительства
Белгородской области
от « 23 » сентября 2013г. № 45I-рп

Режим использования земельного участка в границе территории
объекта культурного наследия регионального значения
«Женская прогимназия»
(г. Короча, ул. Ленина, д.23)

Разрешается:

-проведение работ, направленных на сохранение объекта культурного наследия (ремонт, реставрация, консервация, приспособление памятника для современного использования), без изменений его особенностей, составляющих предмет охраны, на основании проектов, выполненных, согласованных и утвержденных в установленном порядке;

-модернизация инженерных сетей, не создающая угрозу объекту культурного наследия;

-размещение на территории объекта культурного наследия стендов и иных средств наглядной агитации (допускается в исключительных случаях, по согласованию с государственным органом охраны объектов культурного наследия);

-благоустройство, в том числе устройство отмосток и иных сооружений инженерной защиты объекта культурного наследия, плиточного и иного покрытия, наружного освещения объекта культурного наследия с учетом влияния светового потока на восприятие объекта культурного наследия;

-проведение земляных работ (при прокладке и реконструкции инженерных сетей, обеспечивающих эксплуатацию объекта культурного наследия).

Проведение земляных работ и благоустройство территории осуществляется на основании разрешения государственного органа охраны объектов культурного наследия при условии обеспечения сохранности объекта культурного наследия при проведении указанных работ.

Запрещается:

-снос объекта культурного наследия;

-возведение пристроек к объекту культурного наследия и изменение традиционных характеристик здания, влекущее за собой причинение вреда в виде реального ущерба и (или) умаление его историко-культурной ценности;

-иные изменения, не согласованные с государственным органом охраны объектов культурного наследия.



Утвержден
распоряжением Правительства
Белгородской области
от « 23 » **сентября** 2013г. № 451-рп

**Режим использования земельного участка в границе территории
объекта культурного наследия регионального значения
«Братская могила советских воинов, погибших в боях с фашистскими
захватчиками в 1943 году. Захоронено 284 человека,
установлены имена 253 человек.
(г. Короча, в горсаде)**

Разрешается:

- проведение работ, направленных на сохранение объекта культурного наследия (ремонт, реставрация, консервация, приспособление памятника для современного использования), без изменений его особенностей, составляющих предмет охраны, на основании проектов, выполненных, согласованных и утвержденных в установленном порядке.

Проведение земляных работ и благоустройство территории осуществляется на основании разрешения государственного органа охраны объектов культурного наследия при условии обеспечения сохранности объекта культурного наследия при проведении указанных работ.

Запрещается:

- снос объекта культурного наследия;
- иные изменения, не согласованные с государственным органом охраны объектов культурного наследия.



Утвержден
распоряжением Правительства
Белгородской области
от « 23 » сентября 2013г. № 45I-рп

**Режим использования земельного участка в границе территории
объекта культурного наследия регионального значения
«Могила Серых Андрея Тимофеевича Героя Социалистического Труда»
(г. Короча, гражданское кладбище)**

Разрешается:

- проведение работ, направленных на сохранение объекта культурного наследия (ремонт, реставрация, консервация, приспособление памятника для современного использования), без изменений его особенностей, составляющих предмет охраны, на основании проектов, выполненных, согласованных и утвержденных в установленном порядке.

Проведение земляных работ и благоустройство территории осуществляется на основании разрешения государственного органа охраны объектов культурного наследия при условии обеспечения сохранности объекта культурного наследия при проведении указанных работ.

Запрещается:

- снос объекта культурного наследия;
- иные изменения, не согласованные с государственным органом охраны объектов культурного наследия.



Утвержден
распоряжением Правительства
Белгородской области
от « 23 » сентября 2013г. № 451-рп

Режим использования земельного участка в границе территории
объекта культурного наследия регионального значения
«Братская могила советских воинов, погибших в боях с фашистскими
захватчиками в 1943 году. Захоронено 19 человек, установлены имена
15 человек. Обелиск»
(г. Короча, в городском сквере)

Разрешается:

- проведение работ, направленных на сохранение объекта культурного наследия (ремонт, реставрация, консервация, приспособление памятника для современного использования), без изменений его особенностей, составляющих предмет охраны, на основании проектов, выполненных, согласованных и утвержденных в установленном порядке.

Проведение земляных работ и благоустройство территории осуществляется на основании разрешения государственного органа охраны объектов культурного наследия при условии обеспечения сохранности объекта культурного наследия при проведении указанных работ.

Запрещается:

- снос объекта культурного наследия;
- иные изменения, не согласованные с государственным органом охраны объектов культурного наследия.



Утвержден
распоряжением Правительства
Белгородской области
от « 23 » сентября 2013г. № 45I-рп

**Режим использования земельного участка в границе территории
объекта культурного наследия регионального значения
«Братская могила советских воинов, погибших в боях с фашистскими
захватчиками в 1943 году. Захоронено 81 человек, установлены имена
39 человек. Обелиск»
(г. Короча, на гражданском кладбище)**

Разрешается:

- проведение работ, направленных на сохранение объекта культурного наследия (ремонт, реставрация, консервация, приспособление памятника для современного использования), без изменений его особенностей, составляющих предмет охраны, на основании проектов, выполненных, согласованных и утвержденных в установленном порядке.

Проведение земляных работ и благоустройство территории осуществляется на основании разрешения государственного органа охраны объектов культурного наследия при условии обеспечения сохранности объекта культурного наследия при проведении указанных работ.

Запрещается:

- снос объекта культурного наследия;
- иные изменения, не согласованные с государственным органом охраны объектов культурного наследия.



Утвержден
распоряжением Правительства
Белгородской области
от « 23 » сентября 2013г. № 45I-рл

**Режим использования земельного участка в границе территории
объекта культурного наследия регионального значения
«Братская могила советских воинов, погибших в боях с фашистскими
захватчиками в 1943 году. Захоронено 75 человек, установлены имена
41 человека. Обелиск»
(Корочанский район, с. Алексеевка)**

Разрешается:

- проведение работ, направленных на сохранение объекта культурного наследия (ремонт, реставрация, консервация, приспособление памятника для современного использования), без изменений его особенностей, составляющих предмет охраны, на основании проектов, выполненных, согласованных и утвержденных в установленном порядке.

Проведение земляных работ и благоустройство территории осуществляется на основании разрешения государственного органа охраны объектов культурного наследия при условии обеспечения сохранности объекта культурного наследия при проведении указанных работ.

Запрещается:

- снос объекта культурного наследия;
- иные изменения, не согласованные с государственным органом охраны объектов культурного наследия.



Утвержден
распоряжением Правительства
Белгородской области
от « 23 » сентября 2013г. № 451-рп

**Режим использования земельного участка в границе территории
объекта культурного наследия регионального значения
«Братская могила советских воинов, погибших в боях с фашистскими
захватчиками в 1943 году. Захоронено 106 человек, имена установлены.
Скульптура советского воина»
(Корочанский район, с. Александровка)**

Разрешается:

- проведение работ, направленных на сохранение объекта культурного наследия (ремонт, реставрация, консервация, приспособление памятника для современного использования), без изменений его особенностей, составляющих предмет охраны, на основании проектов, выполненных, согласованных и утвержденных в установленном порядке.

Проведение земляных работ и благоустройство территории осуществляется на основании разрешения государственного органа охраны объектов культурного наследия при условии обеспечения сохранности объекта культурного наследия при проведении указанных работ.

Запрещается:

- снос объекта культурного наследия;
- иные изменения, не согласованные с государственным органом охраны объектов культурного наследия.



Утвержден
распоряжением Правительства
Белгородской области
от « 23 » сентября 2013г. № 45I-рп

Режим использования земельного участка в границе территории
объекта культурного наследия регионального значения
«Братская могила советских воинов, погибших в боях с фашистскими
захватчиками в 1943 году. Захоронено 68 человек, установлены имена 9 человек.
Скульптура советского воина»
(Корочанский район, с. Бехтеевка)

Разрешается:

- проведение работ, направленных на сохранение объекта культурного наследия (ремонт, реставрация, консервация, приспособление памятника для современного использования), без изменений его особенностей, составляющих предмет охраны, на основании проектов, выполненных, согласованных и утвержденных в установленном порядке.

Проведение земляных работ и благоустройство территории осуществляется на основании разрешения государственного органа охраны объектов культурного наследия при условии обеспечения сохранности объекта культурного наследия при проведении указанных работ.

Запрещается:

- снос объекта культурного наследия;
- иные изменения, не согласованные с государственным органом охраны объектов культурного наследия.



Утвержден
распоряжением Правительства
Белгородской области
от « 23 » сентября 2013г. № 451-рп

Режим использования земельного участка в границе территории
объекта культурного наследия регионального значения
«Могила неизвестного советского солдата, погибшего в боях
с фашистскими захватчиками в 1943 году»
(Корочанский район, с. Бехтеевка, гражданское кладбище.)

Разрешается:

- проведение работ, направленных на сохранение объекта культурного наследия (ремонт, реставрация, консервация, приспособление памятника для современного использования), без изменений его особенностей, составляющих предмет охраны, на основании проектов, выполненных, согласованных и утвержденных в установленном порядке.

Проведение земляных работ и благоустройство территории осуществляется на основании разрешения государственного органа охраны объектов культурного наследия при условии обеспечения сохранности объекта культурного наследия при проведении указанных работ.

Запрещается:

- снос объекта культурного наследия;
- иные изменения, не согласованные с государственным органом охраны объектов культурного наследия.



Утвержден
распоряжением Правительства
Белгородской области
от « 23 » сентября 2013г. № 45I-рп

**Режим использования земельного участка в границе территории
объекта культурного наследия регионального значения
«Братская могила советских воинов, погибших в боях с фашистскими
захватчиками в 1943 году. Захоронено 37 человек, установлены имена
10 человек. Скульптура советского воина и женщины-партизанки»
(Корочанский район, с. Большая Халань)**

Разрешается:

- проведение работ, направленных на сохранение объекта культурного наследия (ремонт, реставрация, консервация, приспособление памятника для современного использования), без изменений его особенностей, составляющих предмет охраны, на основании проектов, выполненных, согласованных и утвержденных в установленном порядке.

Проведение земляных работ и благоустройство территории осуществляется на основании разрешения государственного органа охраны объектов культурного наследия при условии обеспечения сохранности объекта культурного наследия при проведении указанных работ.

Запрещается:

- снос объекта культурного наследия;
- иные изменения, не согласованные с государственным органом охраны объектов культурного наследия.



Утвержден
распоряжением Правительства
Белгородской области
от « 23 » сентября 2013г. № 451-рп

Режим использования земельного участка в границе территории
объекта культурного наследия регионального значения
«Братская могила советских воинов, погибших в боях с фашистскими
захватчиками в 1943 году. Захоронено 48 человек, имена не установлены.
Скульптура советского воина»
(Корочанский район, с. Большое Песчаное)

Разрешается:

- проведение работ, направленных на сохранение объекта культурного наследия (ремонт, реставрация, консервация, приспособление памятника для современного использования), без изменений его особенностей, составляющих предмет охраны, на основании проектов, выполненных, согласованных и утвержденных в установленном порядке.

Проведение земляных работ и благоустройство территории осуществляется на основании разрешения государственного органа охраны объектов культурного наследия при условии обеспечения сохранности объекта культурного наследия при проведении указанных работ.

Запрещается:

- снос объекта культурного наследия;
- иные изменения, не согласованные с государственным органом охраны объектов культурного наследия.



Утвержден
распоряжением Правительства
Белгородской области
от « 23 » сентября 2013г. № 451-рш

Режим использования земельного участка в границе территории
объекта культурного наследия регионального значения
«Братская могила советских воинов, погибших в боях с фашистскими
захватчиками в 1943 году. Захоронено 3 человека, имена не установлены.
Обелиск»
(Корочанский район, с. Бубново)

Разрешается:

- проведение работ, направленных на сохранение объекта культурного наследия (ремонт, реставрация, консервация, приспособление памятника для современного использования), без изменений его особенностей, составляющих предмет охраны, на основании проектов, выполненных, согласованных и утвержденных в установленном порядке.

Проведение земляных работ и благоустройство территории осуществляется на основании разрешения государственного органа охраны объектов культурного наследия при условии обеспечения сохранности объекта культурного наследия при проведении указанных работ.

Запрещается:

- снос объекта культурного наследия;
- иные изменения, не согласованные с государственным органом охраны объектов культурного наследия.



Утвержден
распоряжением Правительства
Белгородской области
от « 23 » сентября 2013г. № 45I-рп

Режим использования земельного участка в границе территории
объекта культурного наследия регионального значения
«Братская могила советских воинов, погибших в боях с фашистскими
захватчиками в 1943 году. Захоронено 17 человек, имена 6 человек установлены.
Обелиск»
(Корочанский район, х. Долгий Бродок)

Разрешается:

- проведение работ, направленных на сохранение объекта культурного наследия (ремонт, реставрация, консервация, приспособление памятника для современного использования), без изменений его особенностей, составляющих предмет охраны, на основании проектов, выполненных, согласованных и утвержденных в установленном порядке.

Проведение земляных работ и благоустройство территории осуществляется на основании разрешения государственного органа охраны объектов культурного наследия при условии обеспечения сохранности объекта культурного наследия при проведении указанных работ.

Запрещается:

- снос объекта культурного наследия;
- иные изменения, не согласованные с государственным органом охраны объектов культурного наследия.



Утвержден
распоряжением Правительства
Белгородской области
от « 23 » сентября 2013г. № 451-рп

Режим использования земельного участка в границе территории
объекта культурного наследия регионального значения
«Братская могила советских воинов, погибших в боях с фашистскими
захватчиками в 1943 году. Захоронено 287 человек, установлены имена
137 человек. Скульптура советского воина»
(Корочанский район, с. Дальняя Игуменка)

Разрешается:

- проведение работ, направленных на сохранение объекта культурного наследия (ремонт, реставрация, консервация, приспособление памятника для современного использования), без изменений его особенностей, составляющих предмет охраны, на основании проектов, выполненных, согласованных и утвержденных в установленном порядке.

Проведение земляных работ и благоустройство территории осуществляется на основании разрешения государственного органа охраны объектов культурного наследия при условии обеспечения сохранности объекта культурного наследия при проведении указанных работ.

Запрещается:

- снос объекта культурного наследия;
- иные изменения, не согласованные с государственным органом охраны объектов культурного наследия.



Утвержден
распоряжением Правительства
Белгородской области
от « 28 » сентября 2013г. № 451-рп

Режим использования земельного участка в границе территории
объекта культурного наследия регионального значения
«Братская могила советских воинов, погибших в боях с фашистскими
захватчиками в 1943 году. Захоронено 26 человек, имена 7 человек
установлены. Обелиск»
(Корочанский район, с. Городище)

Разрешается:

- проведение работ, направленных на сохранение объекта культурного наследия (ремонт, реставрация, консервация, приспособление памятника для современного использования), без изменений его особенностей, составляющих предмет охраны, на основании проектов, выполненных, согласованных и утвержденных в установленном порядке.

Проведение земляных работ и благоустройство территории осуществляется на основании разрешения государственного органа охраны объектов культурного наследия при условии обеспечения сохранности объекта культурного наследия при проведении указанных работ.

Запрещается:

- снос объекта культурного наследия;
- иные изменения, не согласованные с государственным органом охраны объектов культурного наследия.



Утвержден
распоряжением Правительства
Белгородской области
от « 23 » сентября 2013г. № 45I-рп

Режим использования земельного участка в границе территории
объекта культурного наследия регионального значения
«Братская могила советских воинов, погибших в боях с фашистскими
захватчиками. Захоронено 30 человек, имена 16 человек установлены.
Скульптура советского воина»
(Корочанский район, с. Заячье)

Разрешается:

- проведение работ, направленных на сохранение объекта культурного наследия (ремонт, реставрация, консервация, приспособление памятника для современного использования), без изменений его особенностей, составляющих предмет охраны, на основании проектов, выполненных, согласованных и утвержденных в установленном порядке.

Проведение земляных работ и благоустройство территории осуществляется на основании разрешения государственного органа охраны объектов культурного наследия при условии обеспечения сохранности объекта культурного наследия при проведении указанных работ.

Запрещается:

- снос объекта культурного наследия;
- иные изменения, не согласованные с государственным органом охраны объектов культурного наследия.



Утвержден
распоряжением Правительства
Белгородской области
от « 23 » сентября 2013г. № 45I-рп

Режим использования земельного участка в границе территории
объекта культурного наследия регионального значения
«Братская могила советских воинов, погибших в боях с фашистскими
захватчиками в 1943 году. Захоронено 51 человек, имена установлены.
Скульптура советского воина»
(Корочанский район, с. Ивица)

Разрешается:

- проведение работ, направленных на сохранение объекта культурного наследия (ремонт, реставрация, консервация, приспособление памятника для современного использования), без изменений его особенностей, составляющих предмет охраны, на основании проектов, выполненных, согласованных и утвержденных в установленном порядке.

Проведение земляных работ и благоустройство территории осуществляется на основании разрешения государственного органа охраны объектов культурного наследия при условии обеспечения сохранности объекта культурного наследия при проведении указанных работ.

Запрещается:

- снос объекта культурного наследия;
- иные изменения, не согласованные с государственным органом охраны объектов культурного наследия.



Утвержден
распоряжением Правительства
Белгородской области
от « 23 » сентября 2013г. № 451-рп

Режим использования земельного участка в границе территории
объекта культурного наследия регионального значения
«Братская могила советских воинов, погибших в боях с фашистскими
захватчиками в 1943 году. Захоронено 18 человек, имена не установлены.
Скульптура: Скорбящая мать и мальчик»
(Корочанский район, с. Искра)

Разрешается:

- проведение работ, направленных на сохранение объекта культурного наследия (ремонт, реставрация, консервация, приспособление памятника для современного использования), без изменений его особенностей, составляющих предмет охраны, на основании проектов, выполненных, согласованных и утвержденных в установленном порядке.

Проведение земляных работ и благоустройство территории осуществляется на основании разрешения государственного органа охраны объектов культурного наследия при условии обеспечения сохранности объекта культурного наследия при проведении указанных работ.

Запрещается:

- снос объекта культурного наследия;
- иные изменения, не согласованные с государственным органом охраны объектов культурного наследия.



Утвержден
распоряжением Правительства
Белгородской области
от « 23 » сентября 2013г. № 451-рп

Режим использования земельного участка в границе территории
объекта культурного наследия регионального значения
«Братская могила советских воинов, погибших в боях с фашистскими
захватчиками в 1943 году. Захоронено 23 человека, имена 6 человек
установлены. Скульптура советского воина»
(Корочанский район, с. Клиновец)

Разрешается:

- проведение работ, направленных на сохранение объекта культурного наследия (ремонт, реставрация, консервация, приспособление памятника для современного использования), без изменений его особенностей, составляющих предмет охраны, на основании проектов, выполненных, согласованных и утвержденных в установленном порядке.

Проведение земляных работ и благоустройство территории осуществляется на основании разрешения государственного органа охраны объектов культурного наследия при условии обеспечения сохранности объекта культурного наследия при проведении указанных работ.

Запрещается:

- снос объекта культурного наследия;
- иные изменения, не согласованные с государственным органом охраны объектов культурного наследия.

